

AS DUAS CIDADES DE PARINTINS

Jonas Santos de Souza¹
Universidade Federal do Amazonas

Resumo

Abordamos, neste ensaio fotográfico, um novo olhar sob Parintins. Ângulos que exploram a existência de outra cidade, dentro da própria Ilha dos bois-bumbás. Corredores de casas, que muitos não enxergam, no cotidiano, mas que estão bem ali, logo na primeira esquina, estabelecidas há muitas décadas. O Centro Histórico de Parintins retrata a origem da cidade e rememora registro de grandes momentos da cultura, da economia e da política local. São prédios erigidos ainda na época do ciclo da borracha e que ainda resistem as “ventanias”. Outros vieram a baixo, desgastados pelo tempo, ou por conta mesmo da ignorância de governantes, como foi o caso do prédio da antiga Cadeia Municipal, construída na época do Império, no início do século XX, e que deu lugar a bares da praça de alimentação da avenida Amazonas, em frente a praça da Catedral.

Palavras Chaves: Cidade. Arquitetura. Parintins

Abstract

We address in this photographic essay, a new look under Parintins. Angles that exploit the existence of another city within the island itself the horse-bumbás. Corridors of houses, many do not see in everyday life, but they are right there, right at the first corner, there established many decades. The Historic Centre of Parintins portrays the origin of the city and record recalls great moments of culture, economy and local politics. Buildings are erected even at the time of the rubber boom and still resist the "winds". Others came down, worn by time, or even because of ignorance of rulers, as was the case with the building of the former Municipal Jail, built in the time of the Empire, in the early twentieth century, which gave rise to the square of bars power of Amazonas Avenue, across from the Cathedral square.

Key Words. City. Architecture. pablo

¹ Bacharel em Comunicação Social / Jornalismo pela Universidade Federal do Amazonas - UFAM



Foto 1 - Residência do ex-prefeito Gentil Augusto Belém (1952/56), com arquitetura neoclássica, localizada na rua Caetano Prestes, na praça do Comunas.

A Rua Cel. José Augusto apresenta um corredor de casas de arquitetura simples, compõem o núcleo inicial da cidade. Antigamente abrigava a Câmara Municipal e Clube Social da cidade.



Foto 2



Foto 3



Foto 4

Foto:5 - A Rua Cel. José Augusto apresenta um corredor de casas de arquitetura simples, compõem o núcleo inicial da cidade. Antigamente abrigava a Câmara Municipal e Clube Social da cidade.



Foto 6



Foto 7



Foto 8



Foto 9




Foto 10

Foto 11 – Escadaria da praça do Cristo Redentor, a margem do Rio Amazonas, construída em 1895, pelo prefeito José Furtado Belém, e que servia de embarque e desembarque de passageiros.





Foto 12 – Mercado Municipal construído pelo prefeito João Melo, em 1931.




Foto 13 – Palácio Cordovil, antigo prédio da Prefeitura, na praça Eduardo Ribeiro, nome dado em homenagem ao organizador de Parintins, capitão de Milícias José Pedro Cordovil.



Foto 14



Foto 15 – Em primeiro plano uma das primeiras farmácias da cidade.

Foto 16 – A rua Benjamin da Silva apresenta ainda um conjunto de casas, com cobertura de telhas de barro e traços de linh Estão localizadas no trecho do porto para a antiga praça da Prefeitura.



Foto 17 – Residência erguida no início do séc. XX, mantém suas formas originais, com linhas neoclássicas, telhas de barro, assoalho feito em acapú e pau am

A casa, que pertencia ao juiz de direito, Afonso D'Albuquerque Maranhão, não possui forro, porém conserva as maçanetas das portas e janelas originais, oriundas da França. arelo, em traços geométricas.

Casa da família Maranhão



Foto 18



Foto 19



Foto 20



Foto 21 - Colégio Nossa Senhora do Carmo datado do ano de 1951.



Foto 22



Foto 23



Foto 24 – Igreja do Sagrado Coração de Jesus, foi o primeiro templo católico de Parintins, edificada em fevereiro de 1805

Foto 25 – Obelisco comemorativo ao Centenário de Parintins, localizado na praça da igreja do Sagrado Coração de Jesus.



Foto 26 – Catedral de Nossa Senhora do Carmo. O lançamento da pedra fundamental de construção da Catedral aconteceu no dia 16 de julho de 1960, mesma data em que se comemora a festa da padroeira de Parintins, Nossa Senhora do Carmo.



Foto 27




Foto 28 – Escola Araújo Filho. Construída no final do século XVIII, quando Parintins era chamado de Sítio Tupinambarana. Edificação no estilo colonial, teria sido um quartel e o Paço ou Palacete Municipal, antes de abrigar um conjunto de escolas municipais. Foi também a residência do fundador de Parintins, Pedro Cordovil.




Foto 29



Foto 30 – Escadaria da praça do Cristo Redentor, a margem do Rio Amazonas, construída em 1895, pelo prefeito José Furtado Belém, e que servia de embarque e desembarque de passageiros.



Foto 31